



## **COMUNICAT D'ACTUALITZACIÓ DE LA SITUACIÓ DE PREALERTA DE L'INUNCAT**

Es comunica que es manté el Pla especial d'emergències per inundacions a Catalunya (INUNCAT) en situació de Prealerta.

Les pluges es mantindran fins el migdia de demà al litoral i prelitoral central. Es podran acumular més de 100ml/24.

Els cabals dels rius podran augmentar significativament a la zona avisada i també a les comarques de la Segarra, Urgell i Pla d'Urgell. Caldrà intensificar la vigilància a rius i rieres.

L'Agència Catalana de l'Aigua ha informat de l'augment de cabal circulant del riu Anoia dintre dels límits de la llera. Per aquest motiu hi pot haver afectació durant les properes hores a punts baixos i de creuament de la llera al tram entre Sant Sadurní d'Anoia i Martorell.

Es recomana extremar la vigilància als accessos a punts baixos i guals.

Cal recordar que la situació de Prealerta no comporta l'activació del Pla.

Aquest avís ja s'ha fet arribar als grups actuants.

Barcelona, dilluns 5 febrer 2018

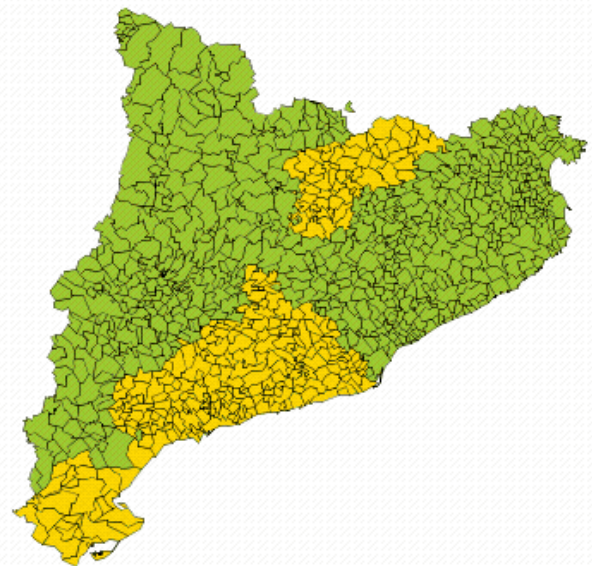
12:03h



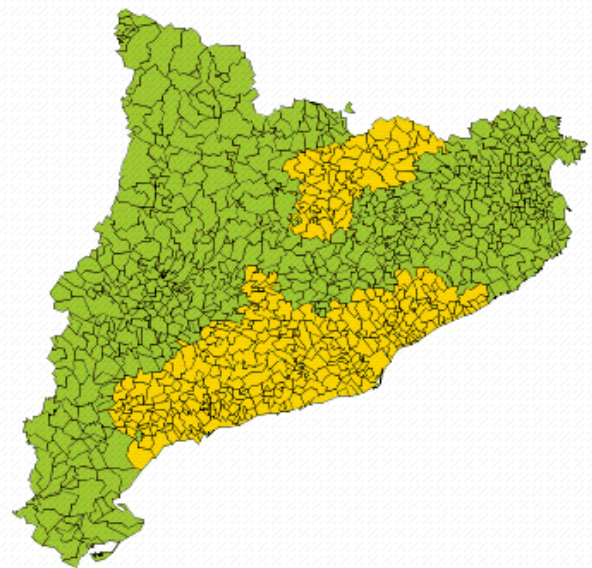
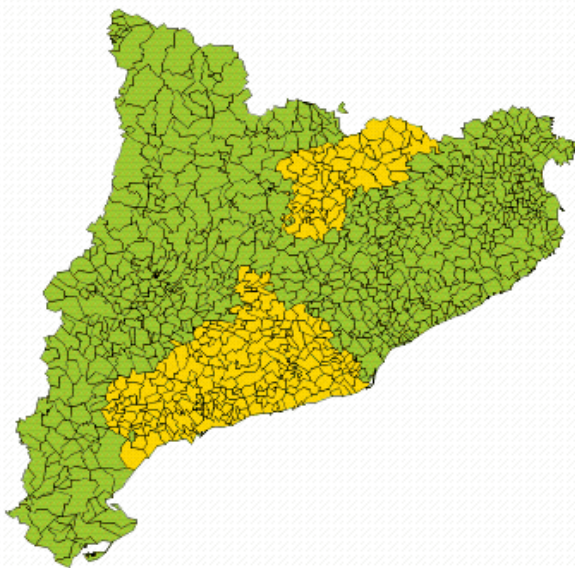
**Mapa Risc - Meteor: Intensitat + Acumulació Pluja (Data Emissió:  
05/02/2018 08:36)**

**Dia: 05/02/2018 00:00**

**Intensitat de pluja+Acumulacio de pluja(De Intensitat de pluja+Acumulacio de pluja(De  
00 a 06 hores) 6 a 12 hores)**



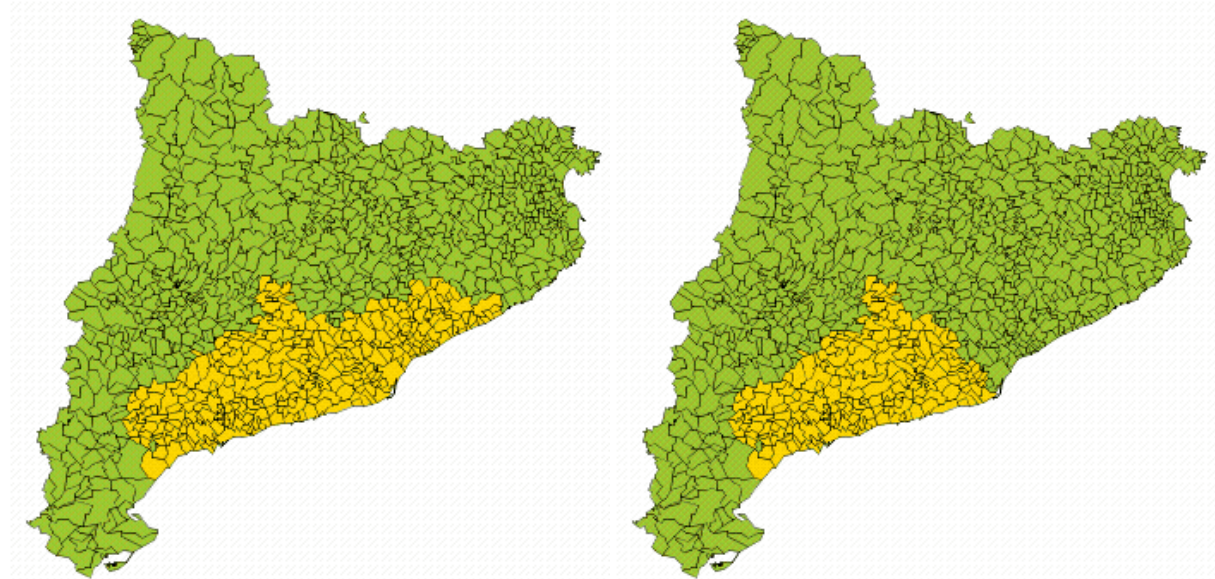
**Intensitat de pluja+Acumulacio de pluja(De Intensitat de pluja+Acumulacio de pluja(De  
12 a 18 hores) 18 a 24 hores)**





**Dia: 06/02/2018 00:00**

**Intensitat de pluja+Acumulacio de pluja(De 0 a 6 hores)**      **Intensitat de pluja+Acumulacio de pluja(De 6 a 12 hores)**



**Intensitat de pluja+Acumulacio de pluja(De 12 a 18 hores)**      **Intensitat de pluja+Acumulacio de pluja(De 18 a 24 hores)**

