

COMUNICAT DE SITUACIÓ DE PREALERTA DE L'INUNCAT

Es comunica que en base a les previsions meteorològiques emeses pel Servei Meteorològic de Catalunya i a les afectacions que es preveu que se'n puguin derivar, correspon posar el Pla especial d'emergències per inundacions a Catalunya (INUNCAT) en fase de Prealerta.

A partir de les 13 hores d'avui i durant tot el dia d'avui es preveu **acumulació de pluja** al quadrant Nord-Est del país. Es preveu que se superi el llindar de 100mm/24h. La distribució geogràfica del fenomen es preveu de caràcter local.

A partir de les 19 hores d'avui es preveu **intensitat de pluja** al litoral i prelitoral central, que s'anirà estenent cap al litoral i prelitoral nord fins al matí de demà dissabte. Es preveu que se superi el llindar de 20mm/30minuts. La distribució geogràfica del fenomen es preveu de caràcter local. Les precipitacions aniran acompanyades de tempesta, calamarsa o pedra petita. No es descarta que localment es produeixin fenòmens de temps sever.

A partir de les 19 hores d'avui es preveu també un episodi d'**estat de la mar** al litoral de Girona que s'anirà estenent al litoral central i es preveu que s'allargui fins la tarda de demà dissabte. Es preveu que se superi el llindar d'onades de 2,5 metres (maregassa). La distribució geogràfica del fenomen es preveu de caràcter extens. A partir de la matinada d'avui hi haurà notable mar de fons de component est.

Podeu consultar les actuacions a fer, els consells i les recomanacions municipals vinculades a l'INUNCAT a <http://interior.gencat.cat/inundacions>

Aquest avís ja s'ha fet arribar als grups actuant.

La situació de risc contemplada en aquest comunicat es donarà per finalitzada, sense necessitat d'una comunicació de tancament per part del CECAT, un cop acabi el període meteorològic especificat; sempre i quan no s'actualitzi la informació amb una nova comunicació.

Cal recordar que la situació de Prealerta no comporta l'activació del pla INUNCAT.

Si el vostre municipi disposa de xarxa RESCAT recordeu de tenir connectat el Terminal.

Barcelona, divendres 24 març 2017
12:00h

CECAT-Centre de Coordinació operativa de Catalunya

S'adjunten a continuació els mapes de perill per aquest episodi

Mapa Perill - Meteor: Estat de la mar (Data Emissió:24/03/2017 09:15)

Dia: 24/03/2017 00:00

De 18 a 24 hores

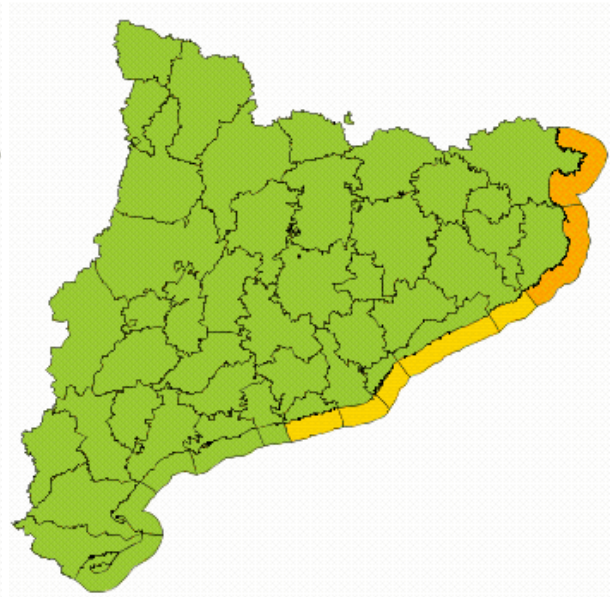


Dia: 25/03/2017 00:00

De 0 a 6 hores



De 6 a 12 hores



De 12 a 18 hores

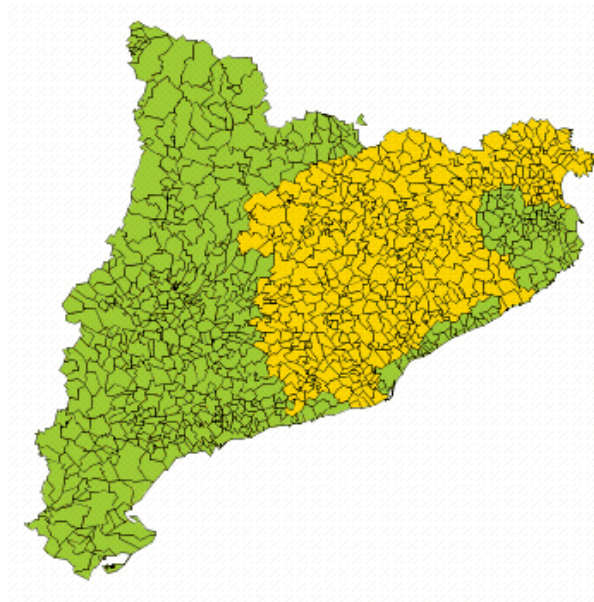


S'adjunten a continuació els mapes de risc per aquest episodi

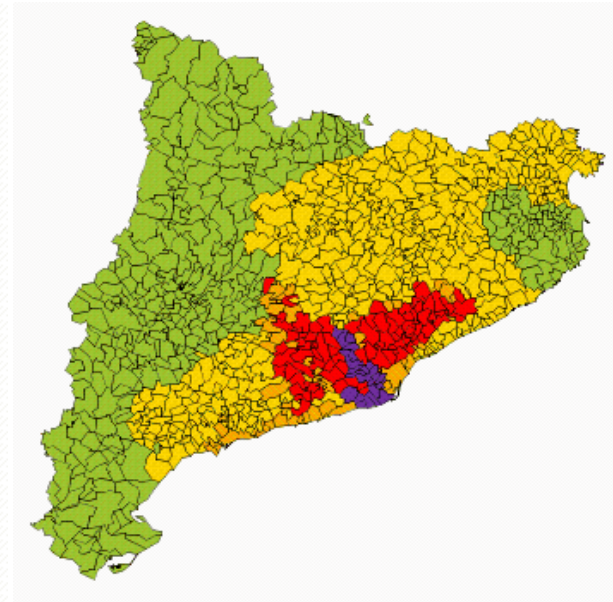
Mapa Risc - Meteor: Intensitat + Acumulació Pluja (Data Emissió: 24/03/2017 09:16)

Dia: 24/03/2017 00:00

Acumulació de pluja(De 12 a 18 hores)

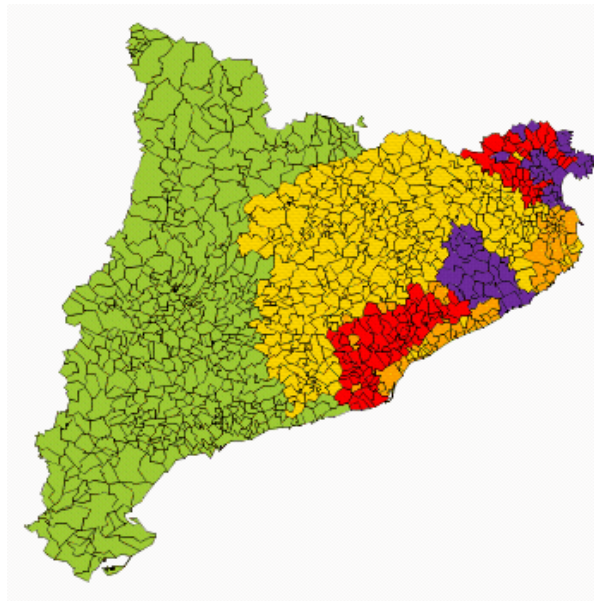


Intensitat de pluja+Acumulació de pluja(De 18 a 24 hores)



Dia: 25/03/2017 00:00

Intensitat de pluja+Acumulació de pluja(De 0 a 6 hores)



Acumulació de pluja(De 6 a 12 hores)

